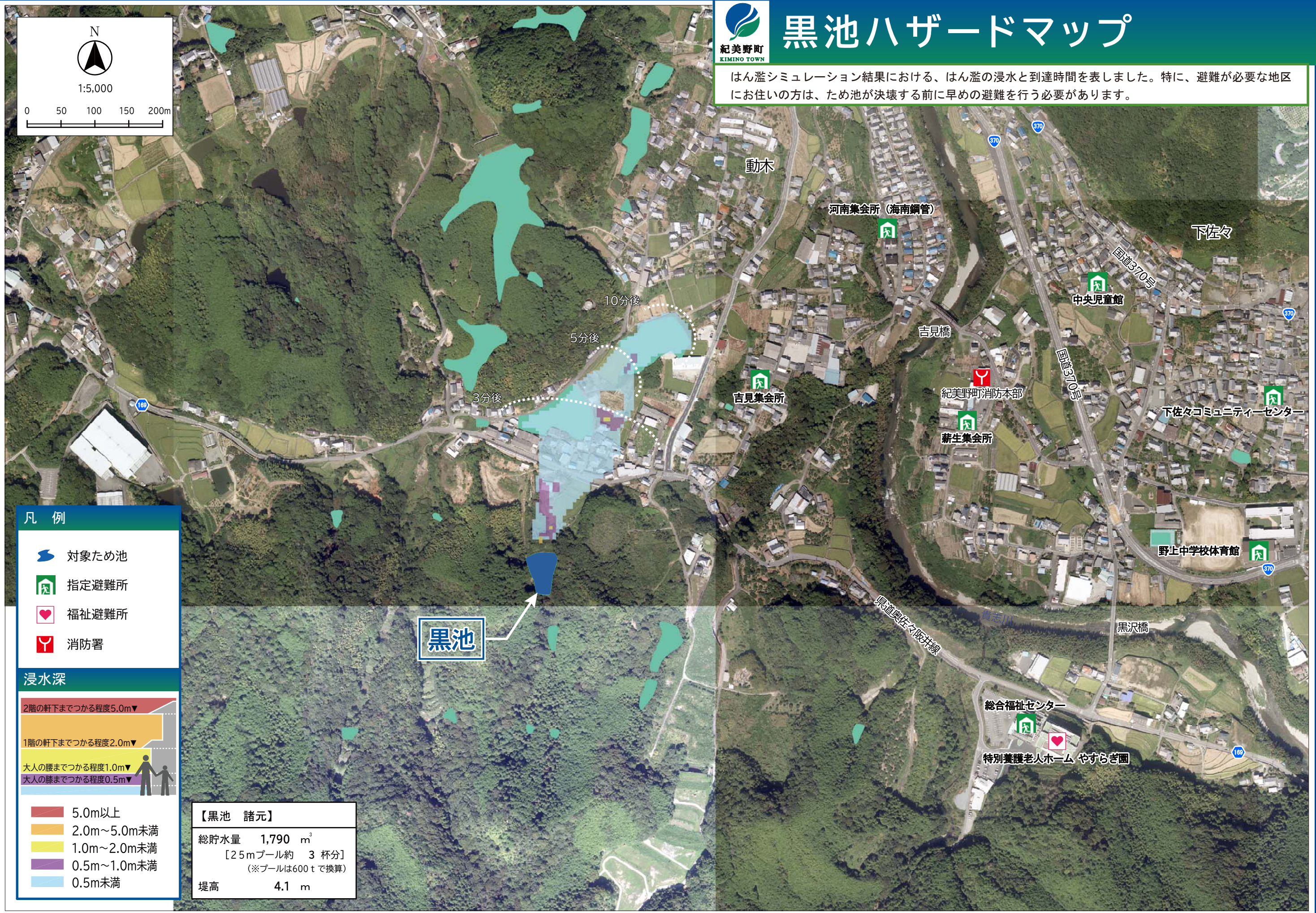
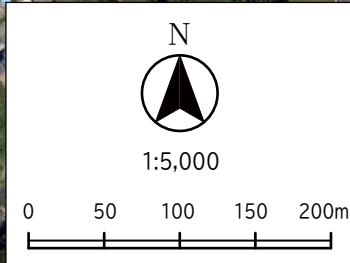


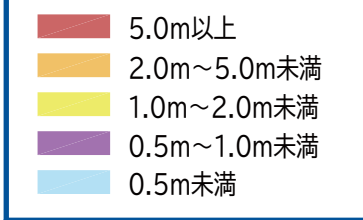


黒池ハザードマップ

はん濫シミュレーション結果における、はん濫の浸水と到達時間を表しました。特に、避難が必要な地区にお住まいの方は、ため池が決壊する前に早めの避難を行う必要があります。



- 凡 例
- 対象ため池
 - 指定避難所
 - 福祉避難所
 - 消防署



【黒池 諸元】	
総貯水量	1,790 m ³ [25mプール約 3 杯分] (※プールは600 tで換算)
堤高	4.1 m